

Reiseliv i Ibestad

Hålogalandsrådet
29.10.21



Ibestad kommune
Hvor alt er mulig

FNs BÆREKRAFTSMÅL



Innhold

- Visualisering av Ibestad
- Infrastruktur
- Reiselivsutvikling



Visualisering

Velkommen til Sør-Troms

Ibestad / Stangnes fergekai



Ambulans
Ambulance
113

Brenn
Fire
110

Politi
Police
112

Ruteopplysning
Public transport hotline
177

Trafikkmeldinger
Traffic information
175

Nærmeste legevakt
ER
116117

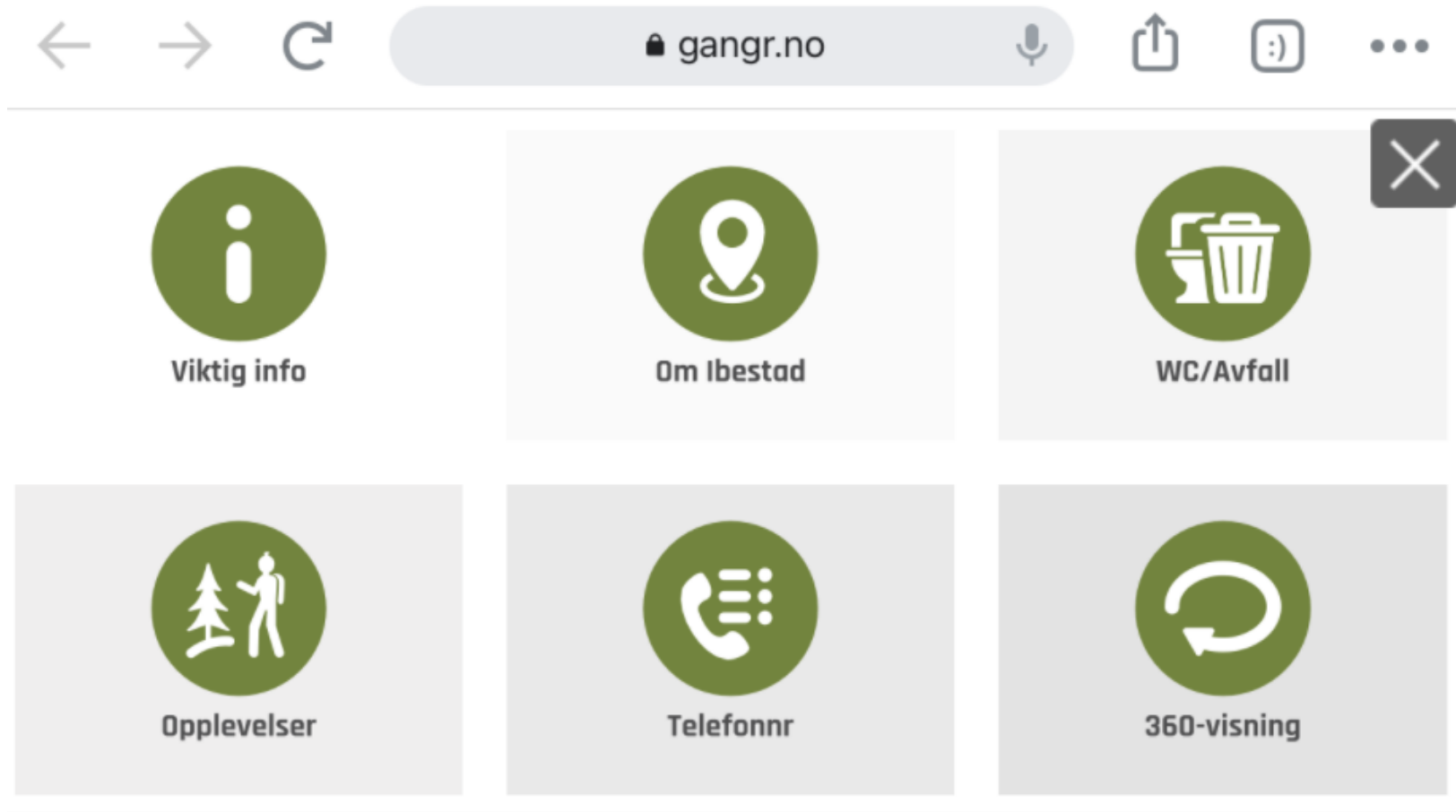
Interaktivt informasjonsskilt _____

GANGR Utviklet informasjon finnes på: www.gangr.no
Følg instruksjonene, og/eller søk etter oss på app. Lastingsfungerer på alle iOS- og Android-telefoner.

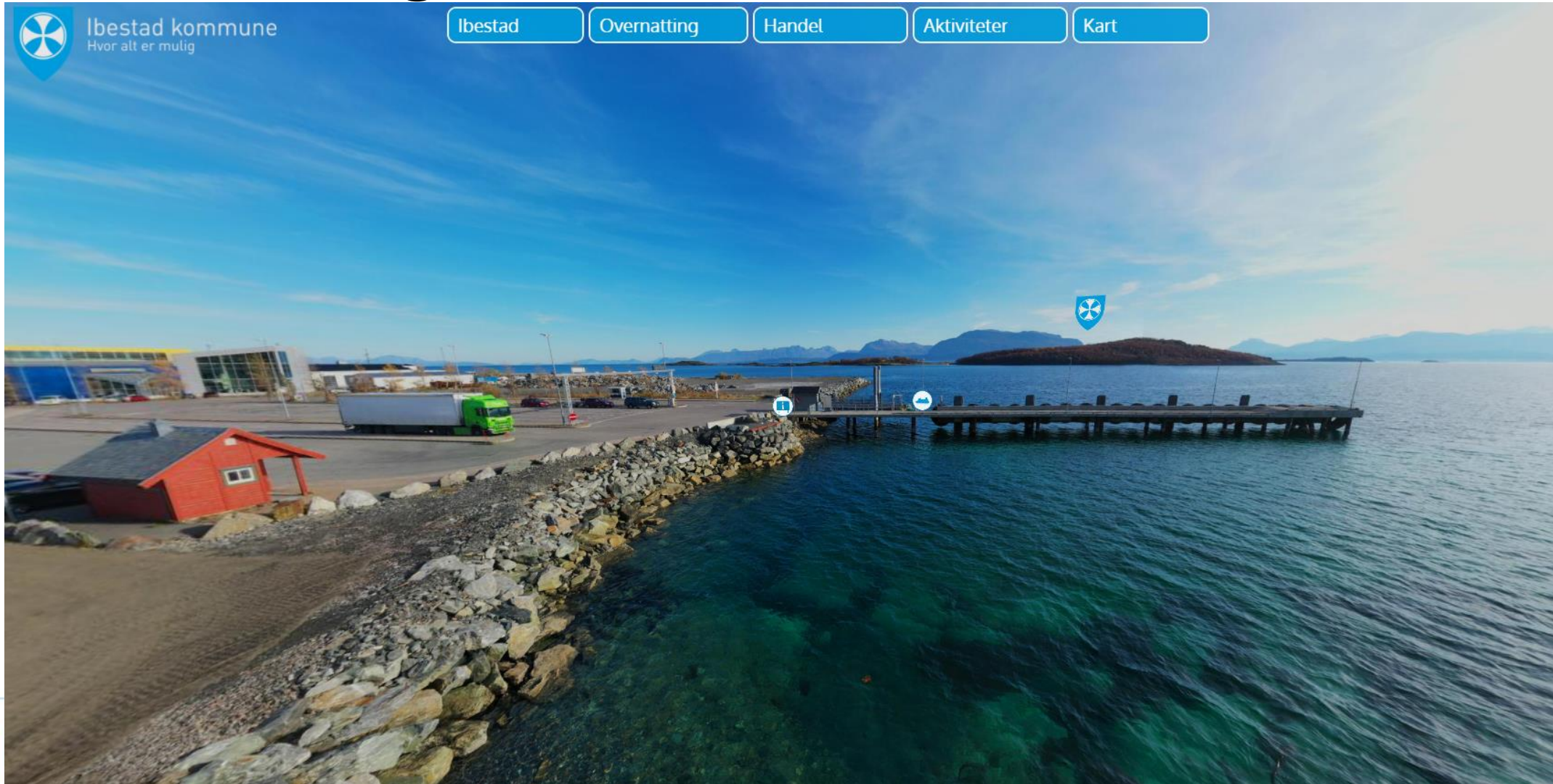
Senja
Brøstadbotn
Harstad
Sortland
Narvik
Svolvær
Leknes

Ibestad kommune (samiok hvørstøðilid gielid) er en øykommune i Sør-Troms med ca 1400 innbyggere fordelt på øyene Andøya og Rafts. Kommunesenteret ligger på øya Rafts, i Håmrvik sentrum.

Visualisering



Visualisering



Visualisering



Infrastruktur


- Bærekraftig besøksforvaltning
- Utendørs gratis WIFI-nett
- Toaletter og avfallshåndtering
- Ladestasjoner
- Havneutbygging
- Reiselivsutvikling



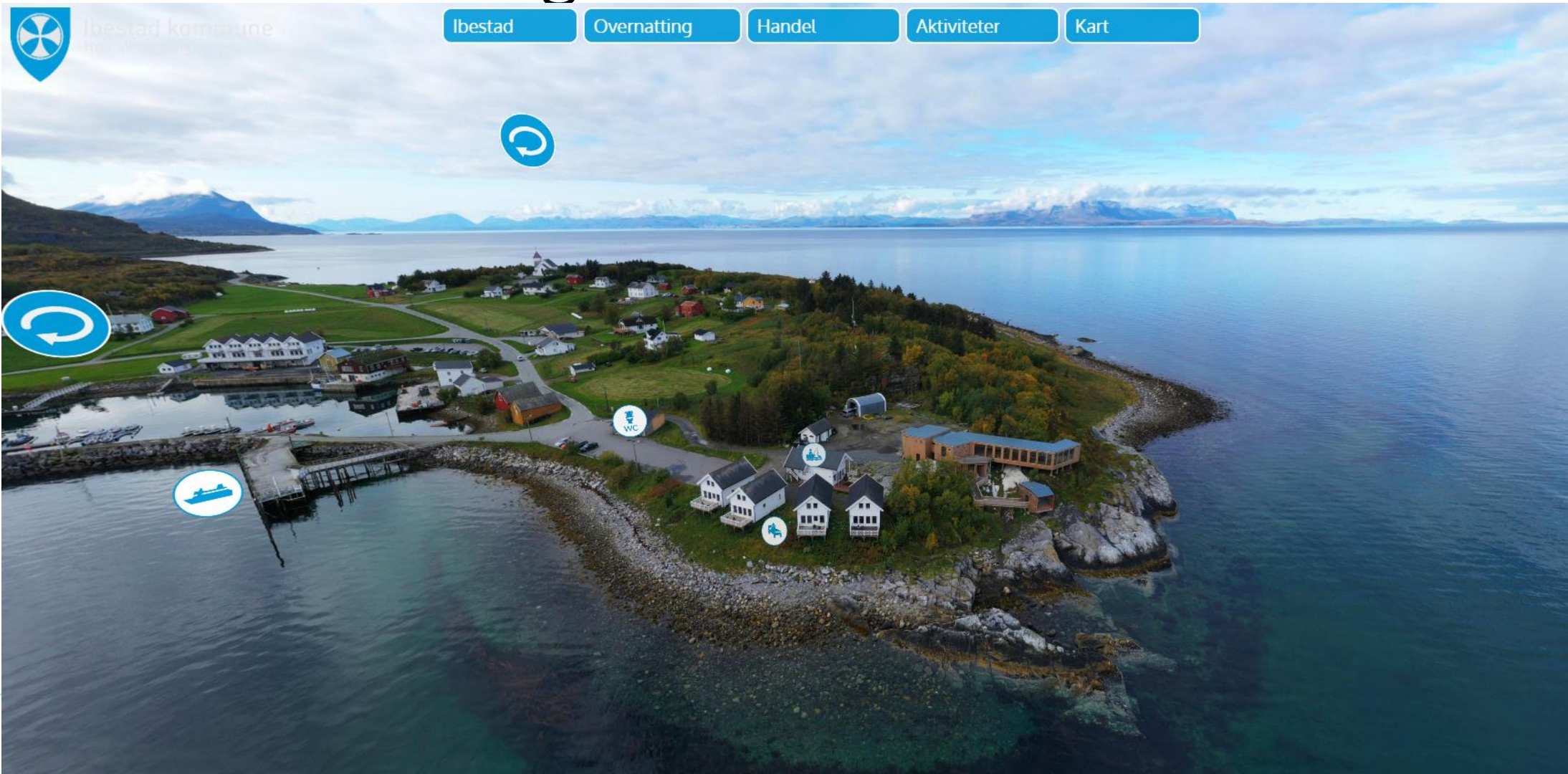
Infrastruktur



Infrastruktur



Reiselivsutvikling



Ibestad

Overnatting

Handel

Aktiviteter

Kart

Ibestad kommune

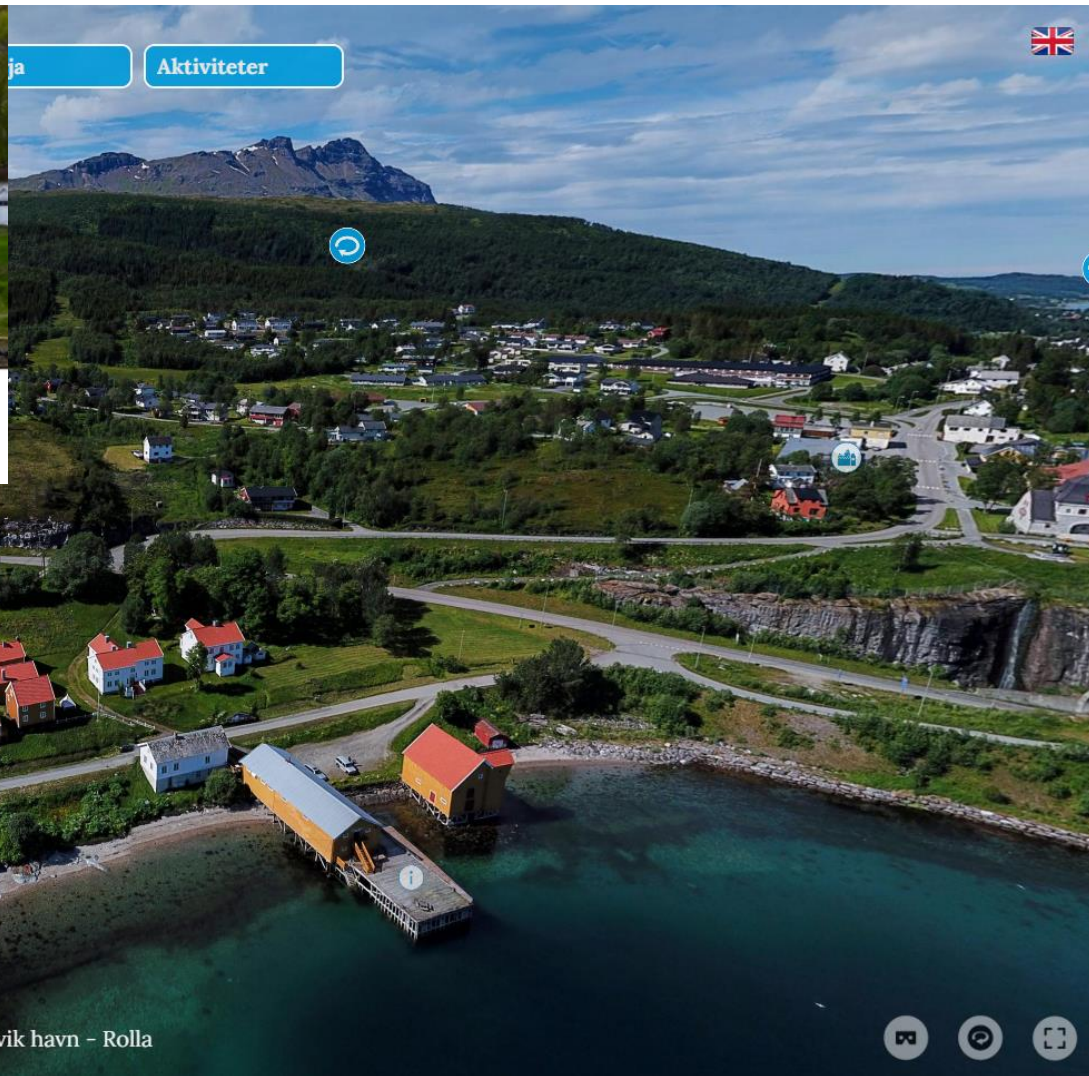


Reiselivsutvikling



Hamnvik Handelssted
Donsegården


Fredet handelssted fra 1794



Hamnvik havn - Rolla



Reiselivsutvikling



Nå kan du kjøpe ditt eget trinn i sherpatrappa: - Allerede stor pågang



Reiseliv i Ibestad

- Takk for oppmerksomheten!

- Spørsmål?

- 360: <https://chilivr.no/ibestad/IbestadUtviklingTest/>

